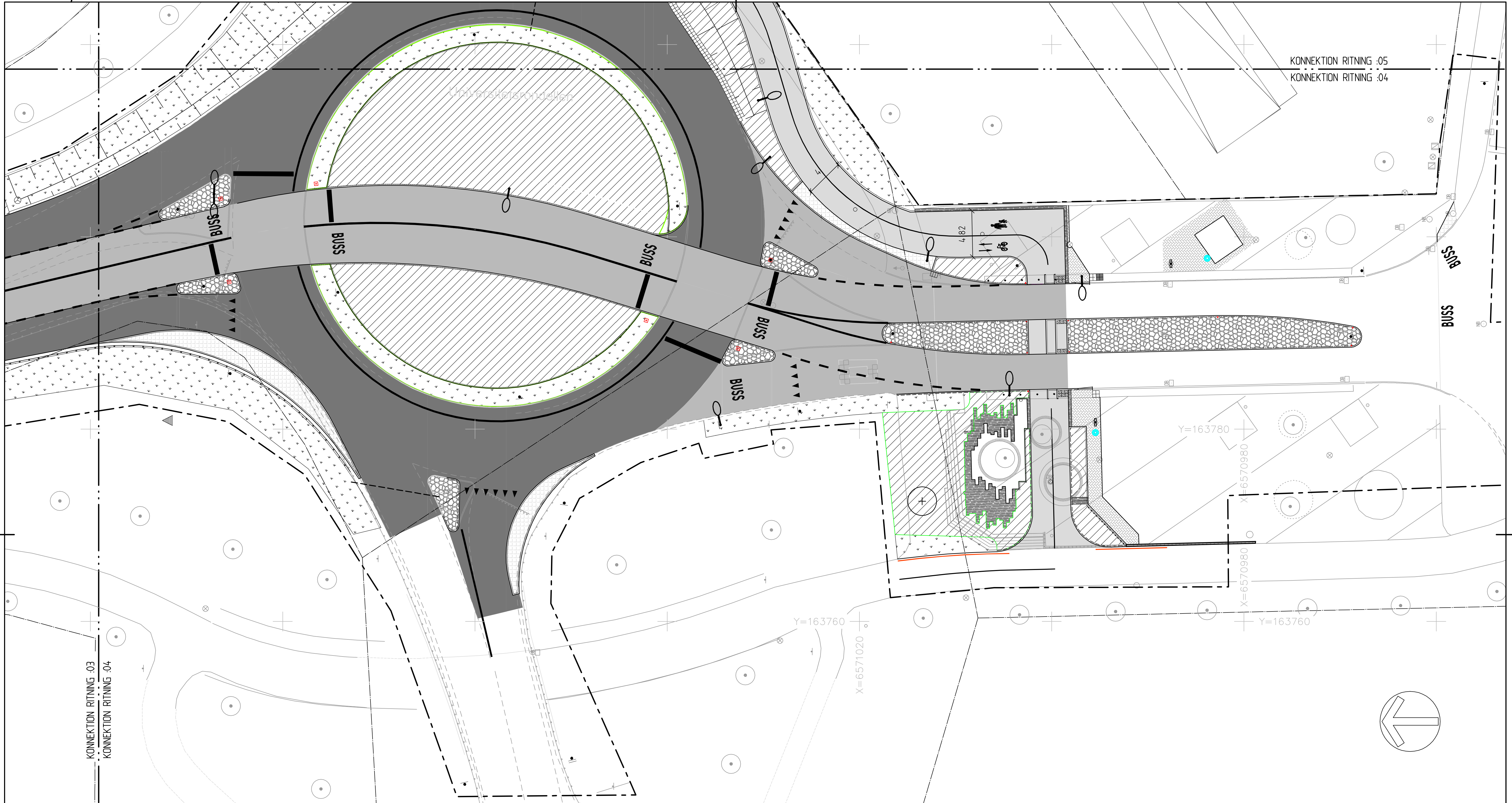


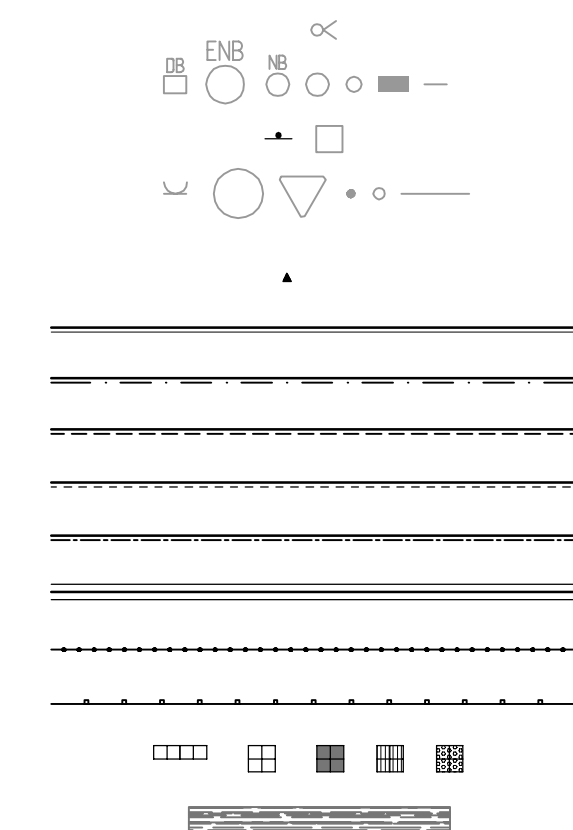
KONNEKTION RITNING :05
 KONNEKTION RITNING :04




KONNEKTION RITNING :03
 KONNEKTION RITNING :04

FÖRKLARINGAR
 KOORDINATSYSTEM: SWEREF 99 15 00
 HÖJDSYSTEM: RH 2000

- FASTIGHETSGRÄNS
- ARBETSOMRÅDE
- BEF. STÖDMUR
- BEF. STAKET/ STÄNGSEL
- BEF. VÄGRÄCKE
- BEF. GÅNG- OCH CYKELRÄCKE
- BEF. HÄCK
- BEF. VÄGMITT
- BEF. ASFALTSKANT
- BEF. GRUSKANT
- BEF. KANTSTÖD
- BEF. TRÄD & BUSKAR
- BEF. BELYSNING, LINSPANN
- BEF. BELYSNINGSTOLPE
- BEF. ELSKÅP/ KABELSKÅP

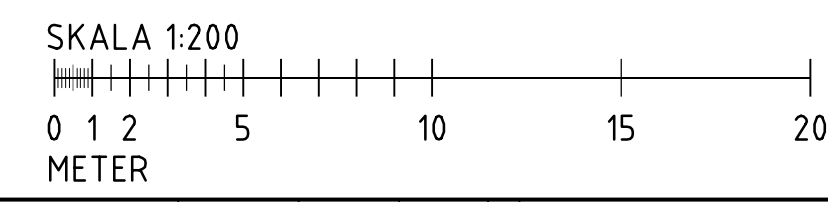
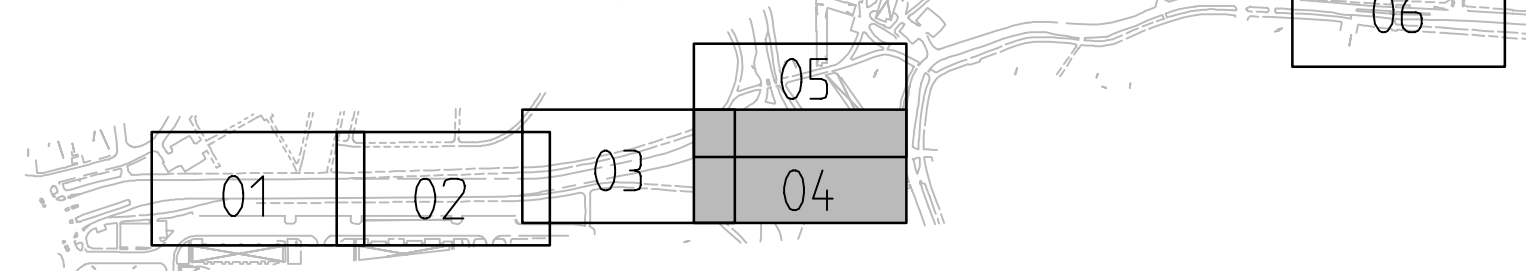


- BEF. TRAFIKSIGNAL
- BEF. BRUNNAR, BRANDPOST & VENTILER
- BEF. VÄGMÄRKE & FUNDAMENT PORTAL
- BEF. MOTORVÄRMARE, REKLAMSKYLTT, POLLARE, PAPPERSKÖRG & BÄNK
- BEF. BLOCK/STEN
- KANTSTEN GV2
- KANTSTEN RF2
- KANTSTEN RV2
- KANTSTÄL
- G-STÖD TYP A
- HÄLLPLATSKANTSTÖD
- RÄCKE GC-VÄG
- VÄGRÄCKE
- BTG-PLATTOR
- GRANIT HÄLLAR



- GÅNG- OCH CYKELYTA ASFALT
- KÖRYTA ASFALT, BRT
- KÖRYTA ASFALT
- PLATTYTA BTG
- SMÅGATSTEN
- GRÄSYTA
- PLANTERINGSYTA
- KULLERSTEN
- NY TRÄD
- BELYSNINGSTOLPE
- TRAFIKSIGNALSTOLPE
- TRAFIKSKYLSTOLPE

RITNINGSENDELNING



INNAN ARBETET IGÅNGSÄTTES
 SKALL RESPEKTIVE LEDNINGÄGARE
 KONTAKTAS FÖR UTVISANDE PÅ
 PLATSEN AV KABLAR OCH
 LEDNINGAR.
 VID SCHAKTNING INTILL KABLAR
 SKALL LEDNINGÄGARENS FÖRE-
 SKRIFTER FÖLJAS.

Kartblad					
Revidering		Datum	Sign.	Gransk.	

BUS RAPID TRANSIT (BRT)
ETAPP 1 DELSTRÄCKA 6
 ÖREBRO KOMMUN
 PLAN

BET	ÄNDRING AVSER	DATUM	SIGN
BYGGHANDLING			
WSP Samhällsbyggnad Box 8094, Kronforpsg 1 700 08 Örebro Tel: 010-722 55 00			
UPPDRAG NR 10362199	RITAD/KONSTRUERAD AV RG + AL	HANDLAGGARE RG + JH	
DATUM 2025-02-14	ANSVARIG J. HALVARSSON		
TEKNISKA FÖRVALTNINGEN Gatuavdelningen		REVISOR	
DEN 2024		SKALA 1:200, A1	
		RITNING 34-025_04	