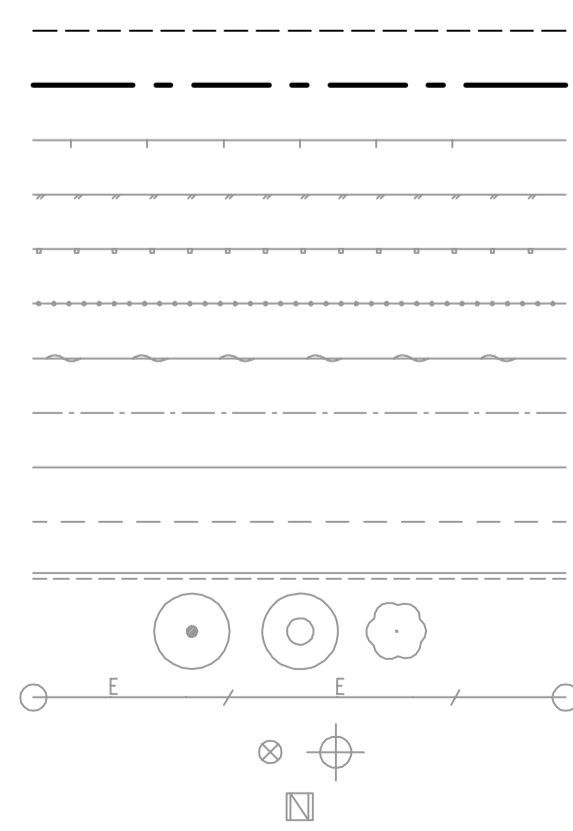


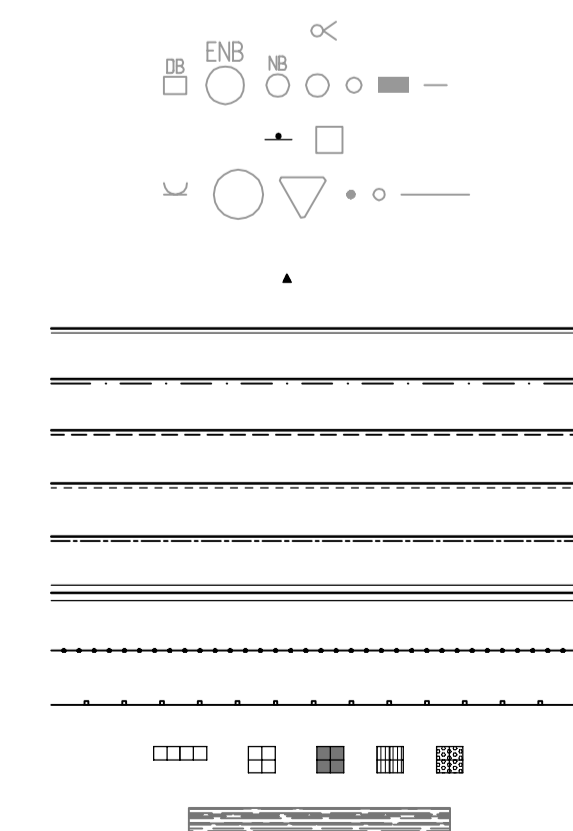
KONNEKTION RITNING :03
KONNEKTION RITNING :05

KONNEKTION RITNING :05
KONNEKTION RITNING :04

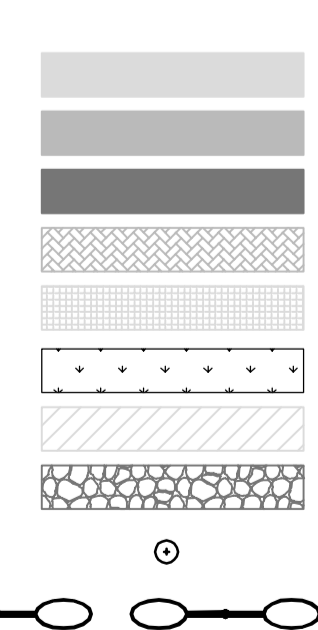
FÖRKLARINGAR
KOORDINATSYSTEM: SWEREF 99 15 00
HÖJDSYSTEM: RH 2000



- FASTIGHETSGRÄNS
- ARBETSOMRÅDE
- BEF. STÖDMUR
- BEF. STAKET/ STÄNGSEL
- BEF. VÄGRÄCKE
- BEF. GÅNG- OCH CYKELRÄCKE
- BEF. HÄCK
- BEF. VÄGMITT
- BEF. ASFALTKANT
- BEF. GRUSKANT
- BEF. KANTSTÖD
- BEF. TRÄD & BUSKAR
- BEF. BELYSNING, LINSPANN
- BEF. BELYSNINGSTOLPE
- BEF. ELSKÅP/ KABELSKÅP

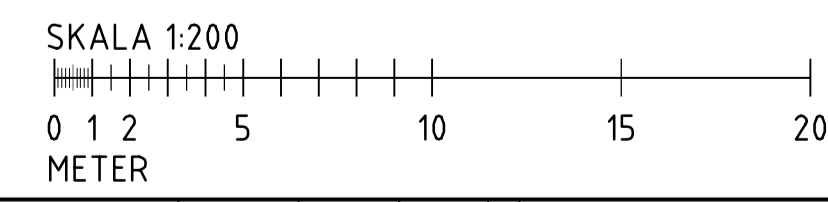
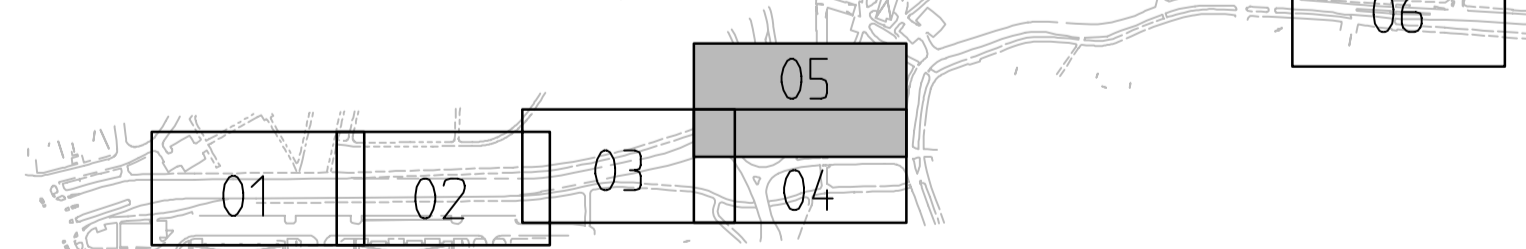


- BEF. TRAFIKSIGNAL
- BEF. BRUNNAR, BRANDPOST & VENTILER
- BEF. VÄGMÄRKE & FUNDAMENT PORTAL
- BEF. MOTORVÄRMARE, REKLAMSKYLTA, POLLARE, PAPPERSKÖRG & BÄNK
- BEF. BLOCK/STEN
- KANTSTEN GV2
- KANTSTEN RF2
- KANTSTEN RV2
- KANTSTÄL
- G-STÖD TYP A
- HÄLLPLATSKANTSTÖD
- RÄCKE GC-VÄG
- VÄGRÄCKE
- BTG-PLATTOR
- GRANIT HÄLLAR



- GÅNG- OCH CYKELYTA ASFALT
- KÖRYTA ASFALT, BRT
- KÖRYTA ASFALT
- PLATTYTA BTG
- SMÅGATSTEN
- GRÄSYTA
- PLANTERINGSYTA
- KULLERSTEN
- NY TRÄD
- BELYSNINGSTOLPE
- TRAFIKSIGNALSTOLPE
- TRAFIKSKYLSTOLPE

RITNINGSIDELNING



INNAN ARBETET IGÅNGSÄTTES SKALL RESPEKTIVE LEDNINGÄGARE KONTAKTAS FÖR UTVISANDE PÅ PLATSEN AV KABLAR OCH LEDNINGAR. VID SCHAKTNING INTILL KABLAR SKALL LEDNINGÄGARENS FÖRESKRIFTER FÖLJAS.	Kartblad						
	Revidering	Datum	Sign.	Gransk.			

BUS RAPID TRANSIT (BRT)
ETAPP 1 DELSTRÄCKA 6
ÖREBRO KOMMUN
PLAN

BET	ÄNDRINGEN AVSER	DATUM	SIGN
BYGGHANDLING			
WSP Samhällsbyggnad Box 8094 (Kronforpsg 1) 700 08 Örebro Tel: 010-722 55 00			
LUPPRAG NR 10362199	RITAD/KONSTRUERAD AV RG + AL	HANDLÄGGARE RG + JH	
DATUM 2025-02-14	ANSVARIG J. HALVARSSON		
TEKNISKA FÖRVALTNINGEN Gatuavdelningen		KONSTR.	RITAD
DEN _____ 2024		SKALA 1:200, A1	REV.
		RITNING 34-025_05	