
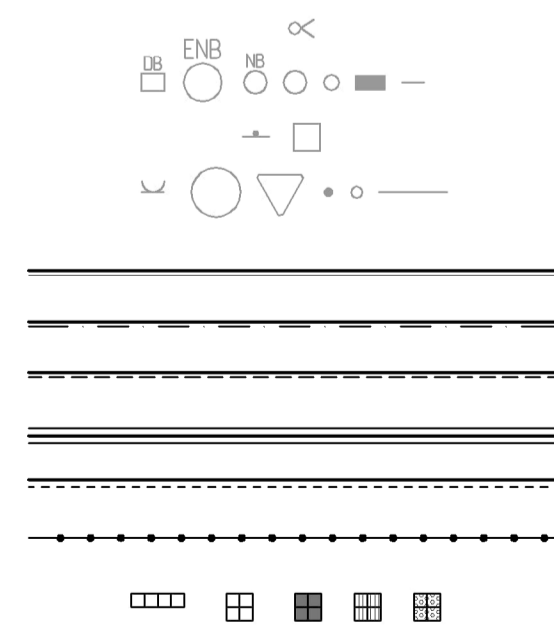


**FÖRKLARINGAR**

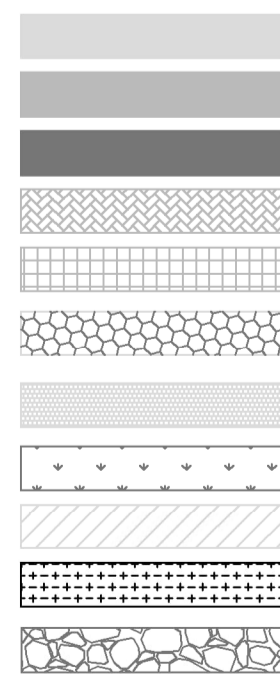
KOORDINATSYSTEM: SWEREF 99 15 00  
HÖJDSYSTEM: RH 2000



- FASTIGHETSGRÄNS
- ARBETSOMRÅDE
- BEF. STÖDMUR
- BEF. STAKET/ STÄNGSEL
- BEF. VÄGRÄCKE
- BEF. GÅNG- OCH CYKELRÄCKE
- BEF. HÄCK
- BEF. VÄGMITT
- BEF. ASFALTSKANT
- BEF. GRUSKANT
- BEF. KANTSTÖD
- BEF. TRÄD & BUSKAR
- BEF. BELYSNING, LINSPANN
- BEF. BELYSNINGSSTOLPE
- BEF. ELSKÅP/ KABELSKÅP

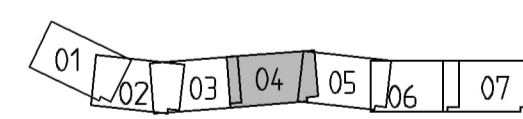


- BEF. TRAFIKSIGNAL
- BEF. BRUNNAR, BRANDPOST & VENTILER
- BEF. VÄGMÄRKE & FUNDAMENT PORTAL
- BEF. MOTORVÄRMARE, REKLAMSKYLTA, POLLARE, PAPPERSKÖRG & BÄNK
- KANTSTEN GV2
- KANTSTEN RF2
- KANTSTEN RV2
- HÅLLPLATSKANTSTÖD
- PORTSTEN
- RÄCKE (HÅLLPLATS)
- BTG-PLATTOR 350x350

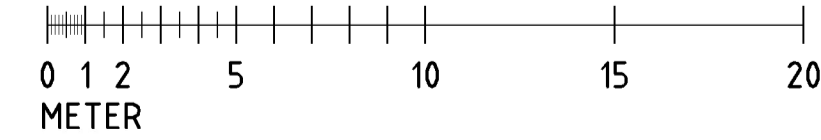


- GÅNG- OCH CYKELYTA ASFALT
- KÖRYTA ASFALT, BRT
- KÖRYTA ASFALT
- PLATTYTA BTG 350x175
- PLATTYTA BTG 350x350
- GRÄSARMERING
- SMÅGATSTEN
- GRÄSYTA
- PLANTERINGSYTA
- RAINGARDEN
- KULLERSTEN
- TRÄDGROP

RITNINGSENDELNING



SKALA 1:200



INNAN ARBETET IGÅNGSÄTTES SKALL RESPEKTIVE LEDNINGÄGARE KONTAKTAS FÖR UTVISANDE PÅ PLATSEN AV KABLAR OCH LEDNINGAR. VID SCHAKTNING INTILL KABLAR SKALL LEDNINGÄGARENS FÖRESKRIFTER FÖLJAS.	Kartblad								
	Revidering		Datum		Sign.		Gransk.		
	<b>BUS RAPID TRANSIT (BRT)</b> <b>ETAPP 1, DELSTRÄCKA 7-8</b> ÖREBRO KOMMUN PLAN								
	G F E D C B A								
	34-023_04								

BET ÄNDRING AVSER \_\_\_\_\_ DATUM \_\_\_\_\_ SIGN \_\_\_\_\_

**FÖRFRÅGNINGSUNDERLAG**

WSP Samhällsbyggnad  
Box 8094 (Kronforpsg 1)  
700 08 Örebro  
Tel: 010-722 55 00

**wsp**

UPPDRAG NR 10347915  
DATUM 2023-10-27

RITAD/KONSTRUERAD AV RG  
ANSVARIG M.T.TORSTENSSON

HANDLÄGGARE M.T.T

TEKNISKA FÖRVALTNINGEN	
Gatuavdelningen	
DEN _____ 2023	KONSTR. _____
SKALA 1:200, A1	RITAD _____
34-023_04	REV. _____